















# LEGENDA

-  **A1** RESTAURO SCIENTIFICO
-  **A2** RISANAMENTO CONSERVATIVO
-  **A3** RISTRUTTURAZIONE EDILIZIA
-  **A4** RIMOZIONE DI SUPERFETAZIONE (SENZA RICOSTRUZIONI)
-  **A5** NUOVE EDIFICAZIONI A SEGUITO DI DEMOLIZIONI
-  **A6** NUOVE EDIFICAZIONI IN LOTTI LIBERI
-  **A7** SOPRAELEVAZIONE
-  **A8** REINTEGRAZIONE AMBIENTALE EDILIZIA RECENTE
-  ~~**A8** REINTEGRAZIONE AMBIENTALE EDILIZIA RECENTE CON POSSIBILE SOPRAELEVAZIONE~~
-  MURATURA DA REALIZZARE IN PIETRA
-  MURATURE ESISTENTI DA CONSERVARE
-  PORTALI ESISTENTI DA CONSERVARE
-  PORTALI DA REALIZZARE
-  POZZI



30/44

REGIONE AUTONOMA DELLA SARDEGNA  
 PROVINCIA DI CAGLIARI  
 AL. 2455 del 31 DIC. 1987  
 IL FUNZIONARIO INCARICATO



**COMUNE DI SARDARA**

ALLEGATO N° **19**  
**PIANO PARTICOLAREGGIATO DEL CENTRO STORICO**  
**PARTE II**  
**ZONIZZAZIONE (A)**

COMITENTE: AMMINISTRAZIONE COMUNALE. Scala 1:500

REDATTO DA: **ING. ROBERTO BORDICCHIA**

COLLABORAZIONE STORICO-ARTISTICA: **ARCH. ALFREDO INGEGNO**

IL SEGRETARIO COMUNALE  
 IL SINDACO

