











**LEGENDA**

-  **A1** RESTAURO SCIENTIFICO
-  **A2** RISANAMENTO CONSERVATIVO
-  **A3** RISTRUTTURAZIONE EDILIZIA
-  **A4** RIMOZIONE DI SUPERFETAZIONE (SENZA RICOSTRUZIONE)
-  **A5** NUOVE EDIFICAZIONI A SEGUITO DI DEMOLIZIONI
-  **A6** NUOVE EDIFICAZIONI IN LOTTI LIBERI 
-  **A7** SOPRAELEVAZIONE
-  **A8** REINTEGRAZIONE AMBIENTALE EDILIZIA RECENTE
-  ~~**A8** REINTEGRAZIONE AMBIENTALE EDILIZIA RECENTE  
CON POSSIBILE SOPRAELEVAZIONE~~
-  MURATURA DA REALIZZARE IN PIETRA
-  MURATURE ESISTENTI DA CONSERVARE
-  PORTALI ESISTENTI DA CONSERVARE
-  PORTALI DA REALIZZARE
-  POZZI



34/4422

REGIONE AUTONOMA DELLA SARDEGNA  
 ACCREDITATO IN LL. FINANZE E URBANISTICA  
 ALLEGATO al Decreto Assessoriale  
 N. 2457 del 31 DIC. 1987  
 Cagliari, il \_\_\_\_\_  
 IL FUNZIONARIO INCARICATO

**COMUNE DI SARDARA**

ALLEGATO N° **21**  
**PIANO PARTICOLAREGGIATO DEL CENTRO STORICO**  
**PARTE II**  
**ZONIZZAZIONE (C)**

COMITENTE: AMMINISTRAZIONE COMUNALE - Scala 1:500  
 REDATTO DA:   
**ING. ROBERTO BORDICCHIA**   
 COLLABORAZIONE STORICO-ARTISTICA:  
**ARCH. ALFREDO INGENO**   
 IL SINDACO   
 IL SEGRETARIO COMUNALE 