



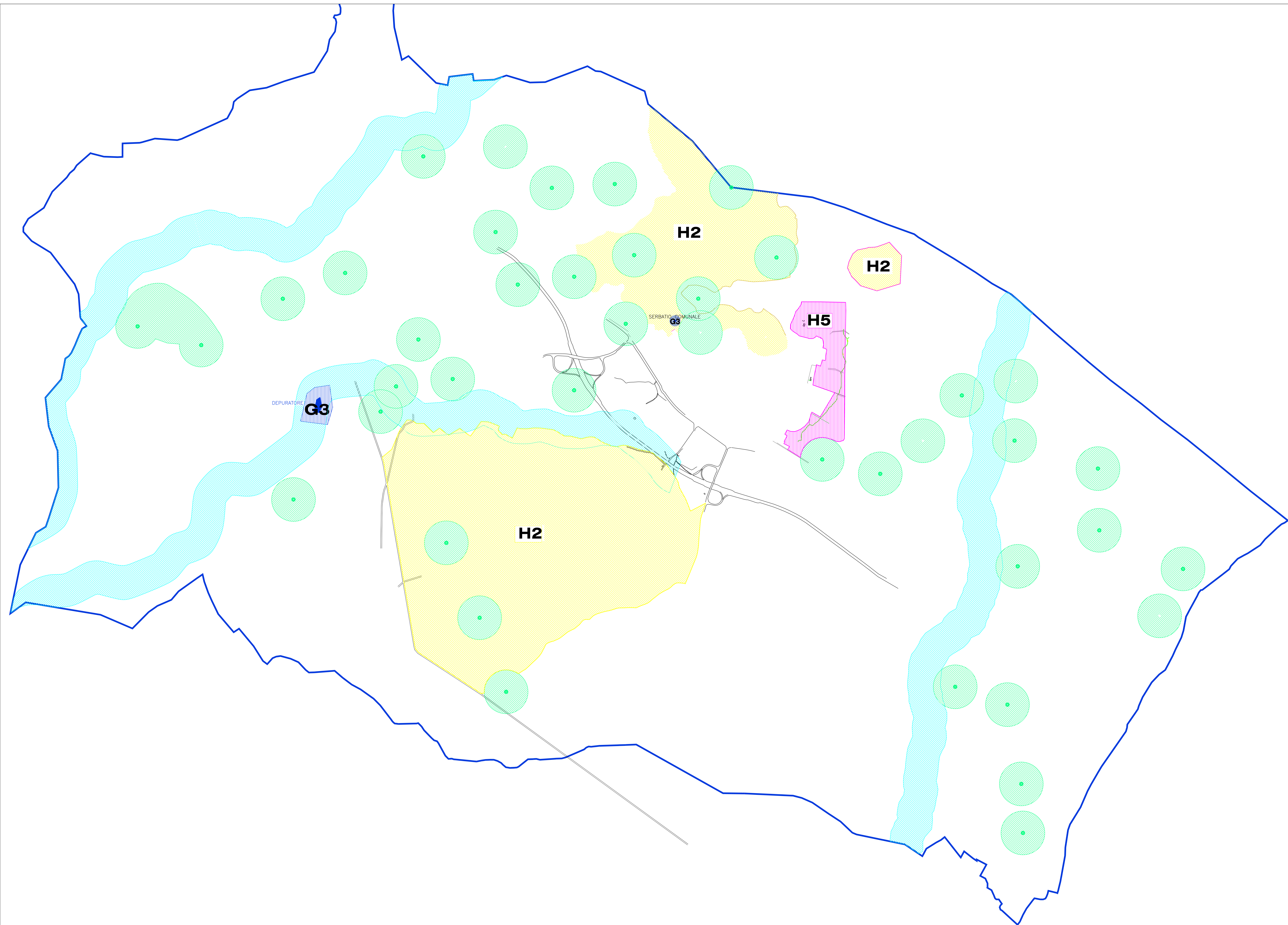
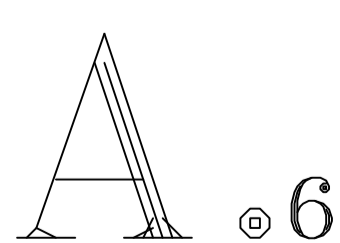


-  Confine del territorio comunale
-  Zona H2 di interesse paesaggistico e naturalistico
-  Zona H3 di interesse archeologico
-  Zona H5 di rispetto attorno agli agglomerati urbani



COMUNE DI SARDARA
PIANO URBANISTICO COMUNALE
(P.U.C.)

LEGGE REGIONALE DEL 22.12.1989, N. 45



ANALISI DELLO STATO DI FATTO
 DEL TERRITORIO COMUNALE:
 TEMATISMI

VINCOLI GRAVANTI SUL TERRITORIO

Data: Marzo 1998 | Scala: 1:10000
 REDATTORE DEL PIANO: DOTT. ING. ROBERTO BORDICCHIA

GEOLOGO: DOTT. CARLO BARTOLINI
 AGRONOMO: DOTT. LUCIANO CANARGIU