









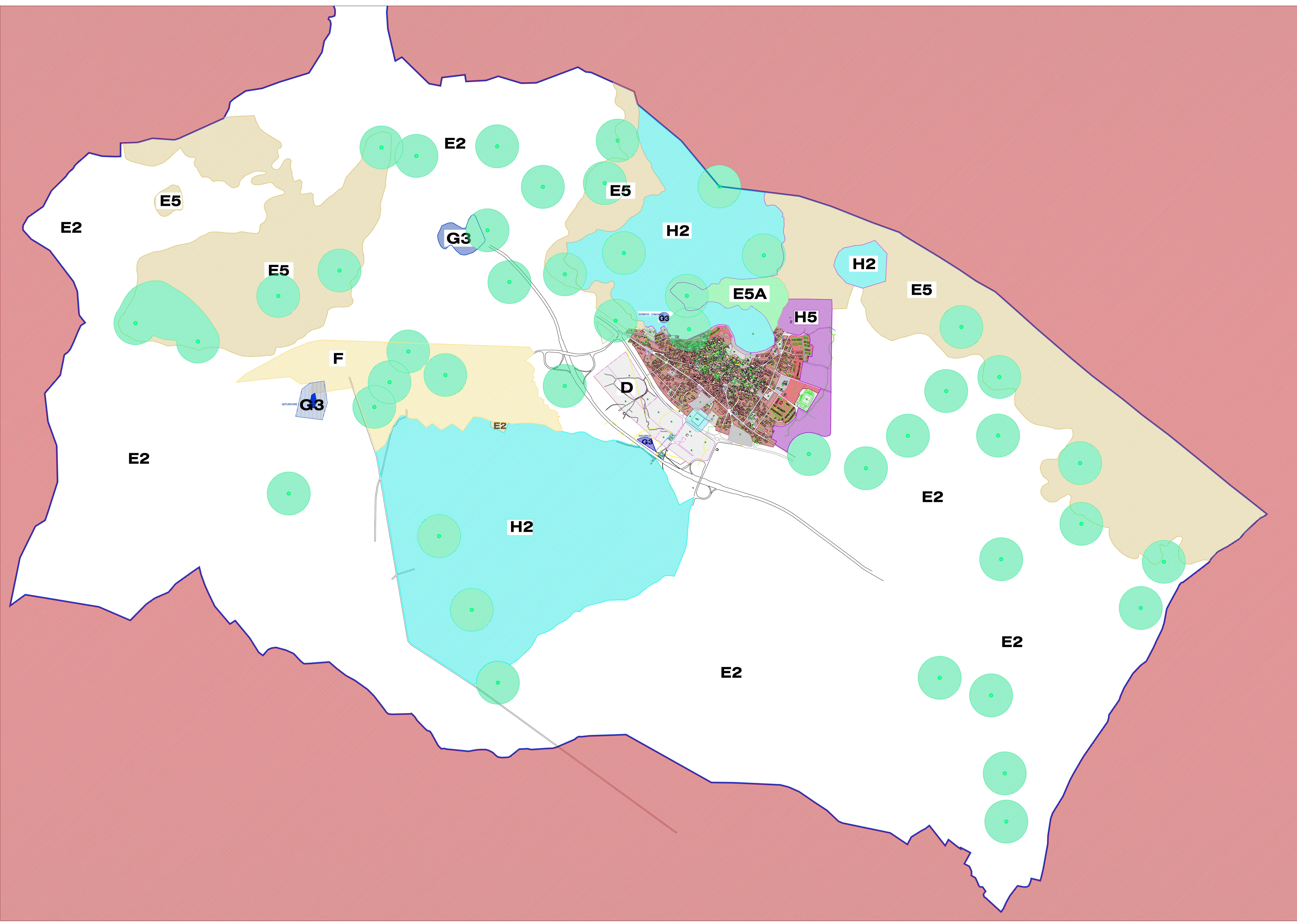


-  Confine del territorio comunale
-  Zona H2 di interesse paesaggistico e naturalistico
-  Zona H3 di interesse archeologico
-  Zona H5 di rispetto attorno agli agglomerati urbani
-  Sottozona E2: aree di primaria importanza per la funzione agricola-produttiva
-  Sottozona E5: aree marginali per attività agricole
-  Sottozona E5A: area marginale per attività estrattiva
-  Zona F turistica
-  Zona G3: Servizi generali extraurbani
-  Zona D industriale, artigianale e commerciale



COMUNE DI SARDARA
PIANO URBANISTICO COMUNALE
(P.U.C.)

LEGGE REGIONALE DEL 22.12.1989, N. 45

B _{.1}	ZONIZZAZIONE DELL'INTERO TERRITORIO COMUNALE
------------------------	--

Data: Marzo 1998 | Scala: 1:10000
 REDATTORE DEL PIANO: DOTT. ING. ROBERTO BORDICCHIA

GEOLOGO: DOTT. CARLO BARTOLINI
 AGRONOMO: DOTT. LUCIANO CANARGIU