



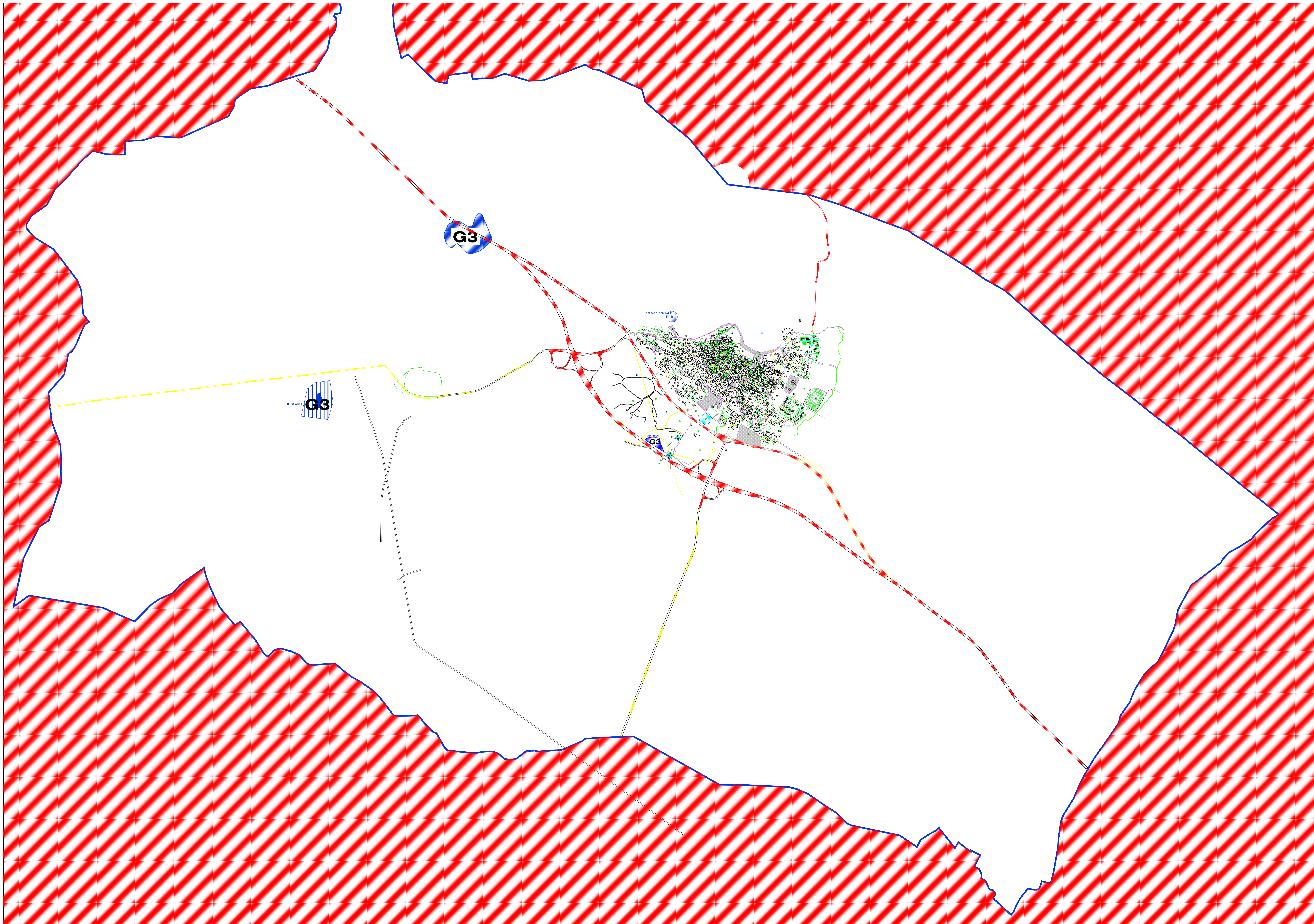


-  Confine del territorio comunale
-  Zona G3: Servizi generali extraurbani
-  Strade di primaria importanza
-  Strade di secondaria importanza



COMUNE DI SARDARA
 PIANO URBANISTICO COMUNALE
 (P.U.C.)

LEGGE REGIONALE DEL 22.12.1989, N. 45

B.6 RETE DELLE INFRASTRUTTURE E DELLE
 PRINCIPALI OPERE DI URBANIZZAZIONE
 PRIMARIE E SECONDARIE:
 TERRITORIO

Data: Marzo 1998 Scala: 1:10000
 REDATTORE DEL PIANO: DOTT. ING. ROBERTO BORDICCHIA

GEOLOGO: DOTT. CARLO BARTOLINI
 AGRONOMO: DOTT. LUCIANO CANARGIU