PLANIMETRIA GENERALE INTERVENTI

- Scala 1:2000 -

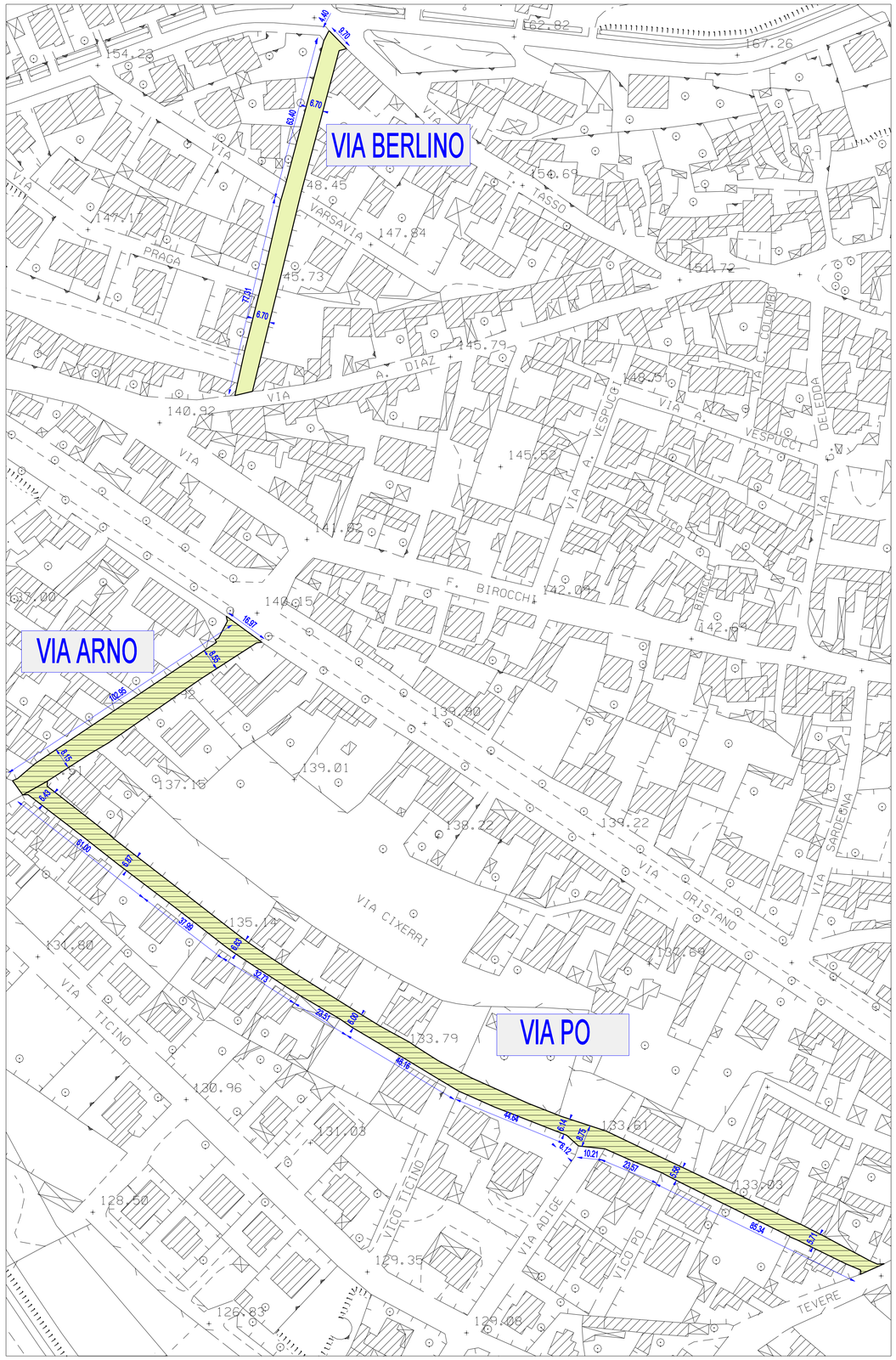

STATO ATTUALE:

SEZIONE TIPO SEDE STRADALE

- Scala 1:25 -

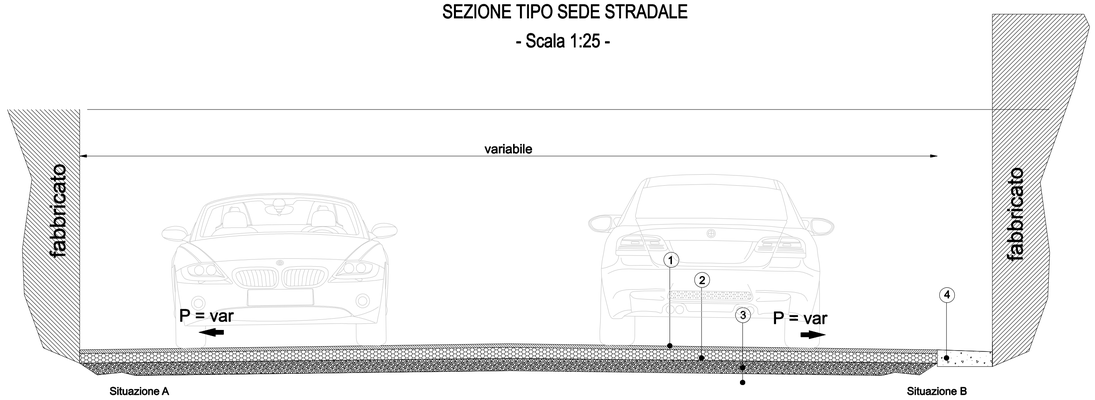

Legenda

1. Manto di usura
2. Strato di binder
3. Sottofondo stradale esitente

STATO DI PROGETTO:

PARTICOLARI FRESATURA E BITUMATURA

- Scala 1:10 -

Legenda

1. Manto di usura s = variabile
2. Binder chiuso
3. Strato di base
4. Sottofondo stradale esistente
5. Sottofondo stradale esistente

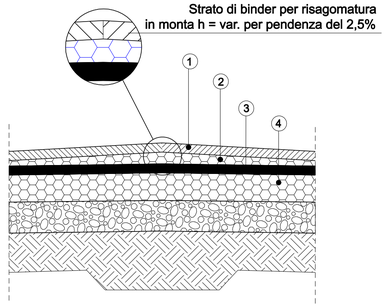

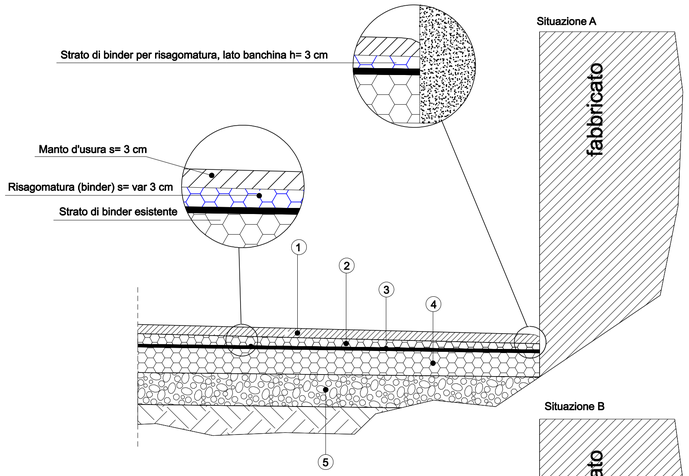

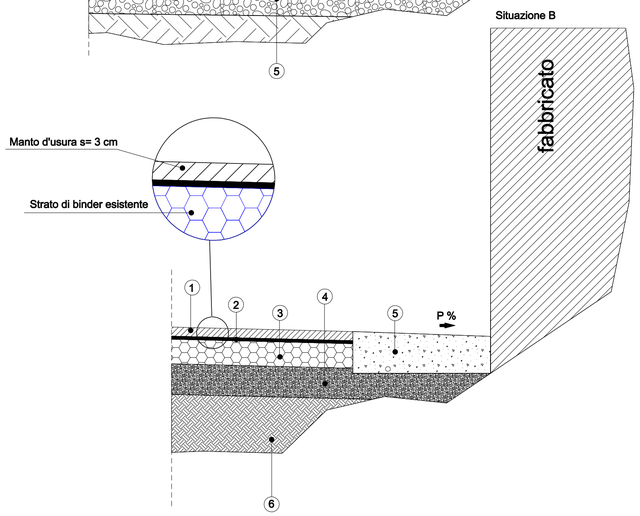

COMUNE DI

SARDARA

PROVINCIA DEL SUD SARDEGNA

Progetto

LAVORI DI RIFACIMENTO

MANTO STRADALE E SEGNALETICA ORIZZONTALE

CUP E17H18001010004

PROGETTO ESECUTIVO

Elaborato INDIVIDUAZIONE PLANIMETRICA E PARTICOLARI COSTRUTTIVI: Via Po, Via Arno, Via Berlino	Tavola 2	Scala 1:2000 Data OTTOBRE 2018
Progetto DOTT. ING. CORONA SIMONA		Responsabile del Procedimento DOTT. ING. PITTALUGA MARIO
Committente COMUNE DI SARDARA		Responsabile del settore DOTT. ING. CORRIAS PIERPAOLO
Il Sindaco ROBERTO MONTISCI		Assessore GIUSEPPE TUVERI